



Schéma d'aménagement
et de développement révisé

L'AGGLOMÉRATION
LOUPERIVOISE

Plan 3-6-A
(version administrative)

Périmètre d'urbanisation
de la municipalité
de Saint-Modeste


Identification

-  Périmètre d'urbanisation
-  Zone de réserve

Grandes affectations

-  Urbaine

1: 5 000



AMMENDEMENTS

Règlement	Adopté le	Entré en vigueur le
-	-	-
Résolution	Adopté le	Notes
2024-03-102-C	21 mars 2024	Modification administrative des zones de réserves

